

広場の草刈をして嶽山の道を点検。  
イノシシが道を掘った跡が所々に・・・



トラツグミ 鳥谷公園

キタキチョウ



訂正：N.61の絶滅危惧種を  
準絶滅危惧種に訂正します。

ルリビタキ

鳥谷公園




春が来た！

サクランボ

サクラ

ヤマザクラ



精華町の東畑とオーストリアの西にあるチロルの共通点を探しました。どちらにも一番高い山があり嶽山の高さ259.5mを約15倍するとチロルの最高峰グロスグロックナー (Grossglockner 3798m) になります。

### 東畑

### チロル Tirol

精華町の山岳地帯

オーストリアの山岳地帯



白土採掘跡



銀鉱山跡

オーストリア

チロル

グロスグロックナー

テングタケ

ササユリ

ベニテングタケ

エーデルワイス



## 東畑


最高峰




嶽山 (259.5m)




山頂



ホトケノザ



テングチョウ



カルガモ




さわらび昼市

## チロル Tirol


最高峰



グロースグロックナー Großglockner (3798m)



山頂



農家の市